


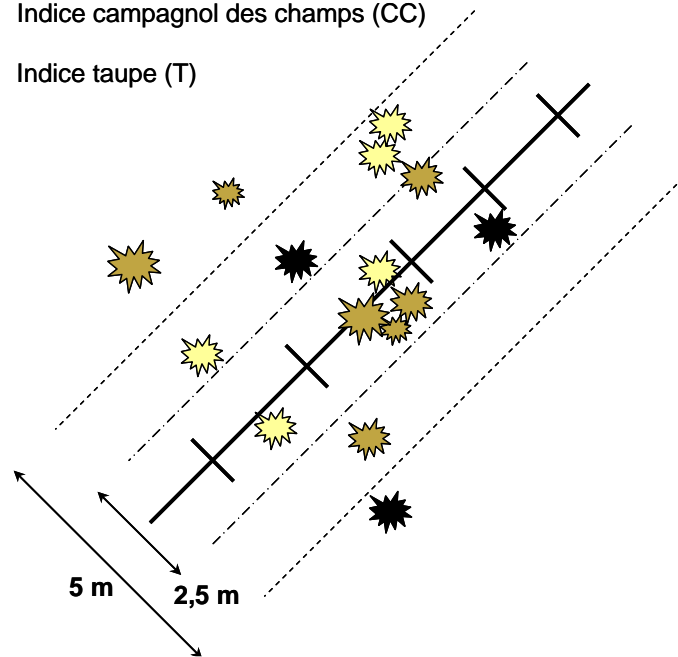


Méthode de comptage par la technique de la diagonale indiciaire (ou transect)

-  Indice campagnol terrestre (CT)
-  Indice campagnol des champs (CC)
-  Indice taupe (T)



Campagnol Terrestre et Taupe

Objectif : Mesurer en pourcentage une densité de campagnols terrestres

Échelle : Parcelleaire

Méthode : Visuelle, parcourir la plus grande diagonale traversant la parcelle en notant dans chaque intervalle de 5 mètres, la présence d'indices de campagnols terrestres, de campagnols des champs et de taupes sur une largeur de 5 mètres soit 2,5 mètres de part et d'autre de la diagonale. La diagonale choisie sera identifiée au moyen d'un GPS afin de la reproduire pour les notations suivantes.

Campagnol Des Champs

Objectif : Mesurer en pourcentage une densité de campagnols des champs

Échelle : Parcelleaire

Méthode : Visuelle, parcourir la plus grande diagonale traversant la parcelle en notant dans chaque intervalle de 5 mètres, la présence d'indices de campagnols terrestres, de campagnols des champs et de taupes sur une largeur de 2.5 mètres soit 1.25 mètres de part et d'autre de la diagonale. La diagonale choisie sera identifiée au moyen d'un GPS afin de la reproduire pour les notations suivantes.

Sur la fiche de notation, noter « 1 » en cas de présence d'indices et « 0 » en cas d'absence.

Pour évaluer le pourcentage d'infestation :

$$\frac{\sum \text{des intervalles notés « 1 »}}{\sum \text{des intervalles totaux}} \times 100 = \text{pourcentage d'infestation de la parcelle}$$